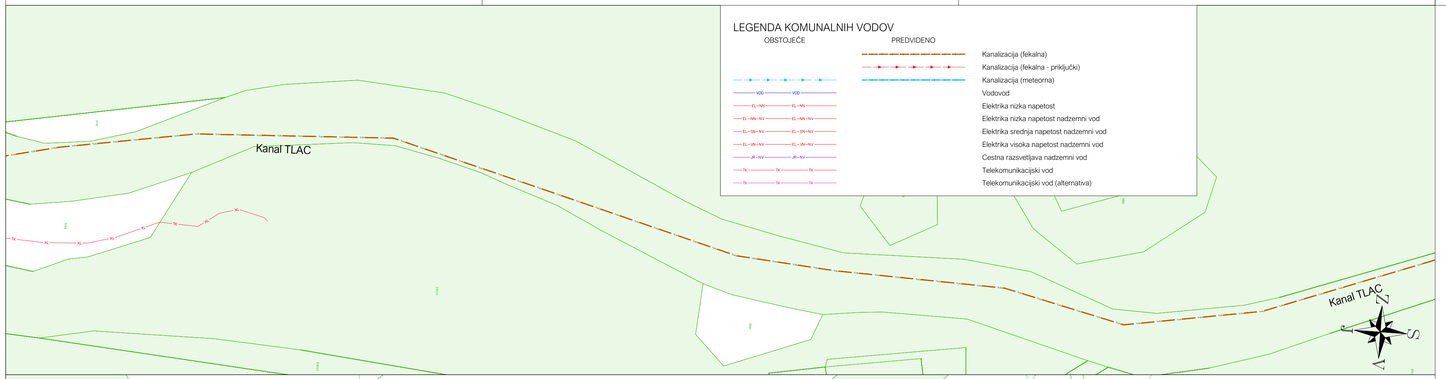

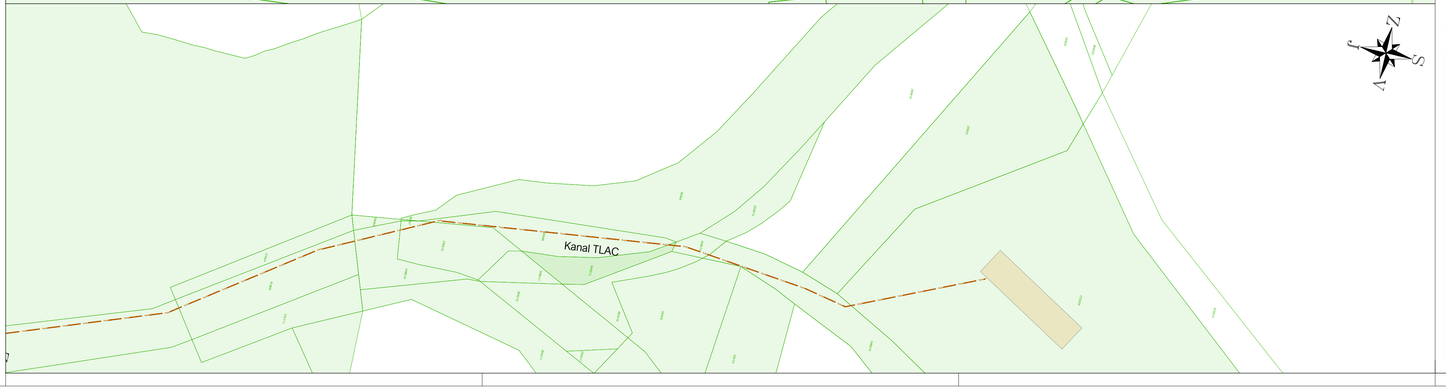

LEGENDA KOMUNALNIH VODOV

OBSTOJEČE	PREDVIDENO	
		Kanalizacija (fekalna)
		Kanalizacija (fekalna - priključki)
		Kanalizacija (meteorna)
VOD	VOD	Vodovod
EL-NN	EL-NN	Elektrika nizka napetost
EL-NN-NV	EL-NN-NV	Elektrika nizka napetost nadzemni vod
EL-SN-NV	EL-SN-NV	Elektrika srednja napetost nadzemni vod
EL-VN-NV	EL-VN-NV	Elektrika visoka napetost nadzemni vod
JR-NV	JR-NV	Cestna razsvetljava nadzemni vod
Tk	Tk	Telekomunikacijski vod
Tk	Tk	Telekomunikacijski vod (alternativa)

ZBIRNA SITUACIJA KOMUNALNIH VODOV; LIST 8/8 M1:500

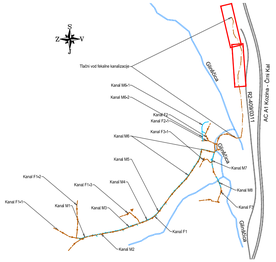

LEGENDA:

parcele, ki niso v zasebni lasti

opomba

investitor: OBČINA HRPELJE - KOZINA Reška cesta 14 6240 Kozina	*naziv gradnje:* REKONSTRUKCIJA METEORNE KANALIZACIJE IN NOVOGRADNJA FEKALNE KANALIZACIJE V VASI KLANEC PRI KOZINI Novogradnja fekalne kanalizacije v telesu lokalne ceste LC-125021 in rekonstrukcija sistema meteorne odvodnje navedene ceste in zaledneega območja
projektant: IB-KOM Inženirski biro Kobe Mlaker d.o.o. Drofenikova 10, 3230 Šentjur, PE Cesta Dolomitskega odreda 10c, Ljubljana, ES 3002	*vsebina načrta:* 02/1 NAČRT KOMUNALNE INFRASTRUKTURE *opis risbe:* ZBIRNA SITUACIJA KOMUNALNIH VODOV *del risbe:* LIST 8/8

naziv:	*ime in priimek*	*id. številka IZS*		
vodja projektiranja	PI Pavel Mlaker, u.d.i.g.	G-4015/P-0011	*faza:* DPP	*merilo:* 1:500
pooblaščeni inženir	PI Pavel Mlaker, u.d.i.g.	G-4015/P-0011	*id. projekta:* 275/25	*datum:* Maj 2026
izdelal	PI Pavel Mlaker, u.d.i.g.	G-4015/P-0011	*št. načrta:* 275/25-C	*št. priloge:* 14
			šifra CC: 2223	*id.št.risbe:* 275/25-C-14

št. odseka:	*arh. št.:*	*tip/podjetje:*	*šifra risbe:*	*prostor za ožigo kodo:*
125021		008.2258	G.104	

Vse pravice pridržane. Projektna dokumentacija je last podjetja IB-KOM d.o.o., ki je tudi nosilec avtorskih pravic.
Brez pisne odobritve podjetja IB-KOM d.o.o. ni dovoljena uporaba ali razmnoževanje dokumentacije niti v celoti niti v kakršni koli drugi obliki.

LAST SAVED BY - jernej
AutoCAD PDF (General Documentation).pc3
Mon, 4 May 2026
12:05:32(R 2012.1)
Z:_PROJEKTI\2022\275-25_C_Klanec pri Kozini_OBČINA HRPELJE-KOZINA\1_DPN\2_TK_NACRT CESTISGRAFIKA\275-25_C_DPP_SIT_2W.dwg